



PLANTA BAIXA TRECHO PRAÇA ARATIBA
ESC. 1:750



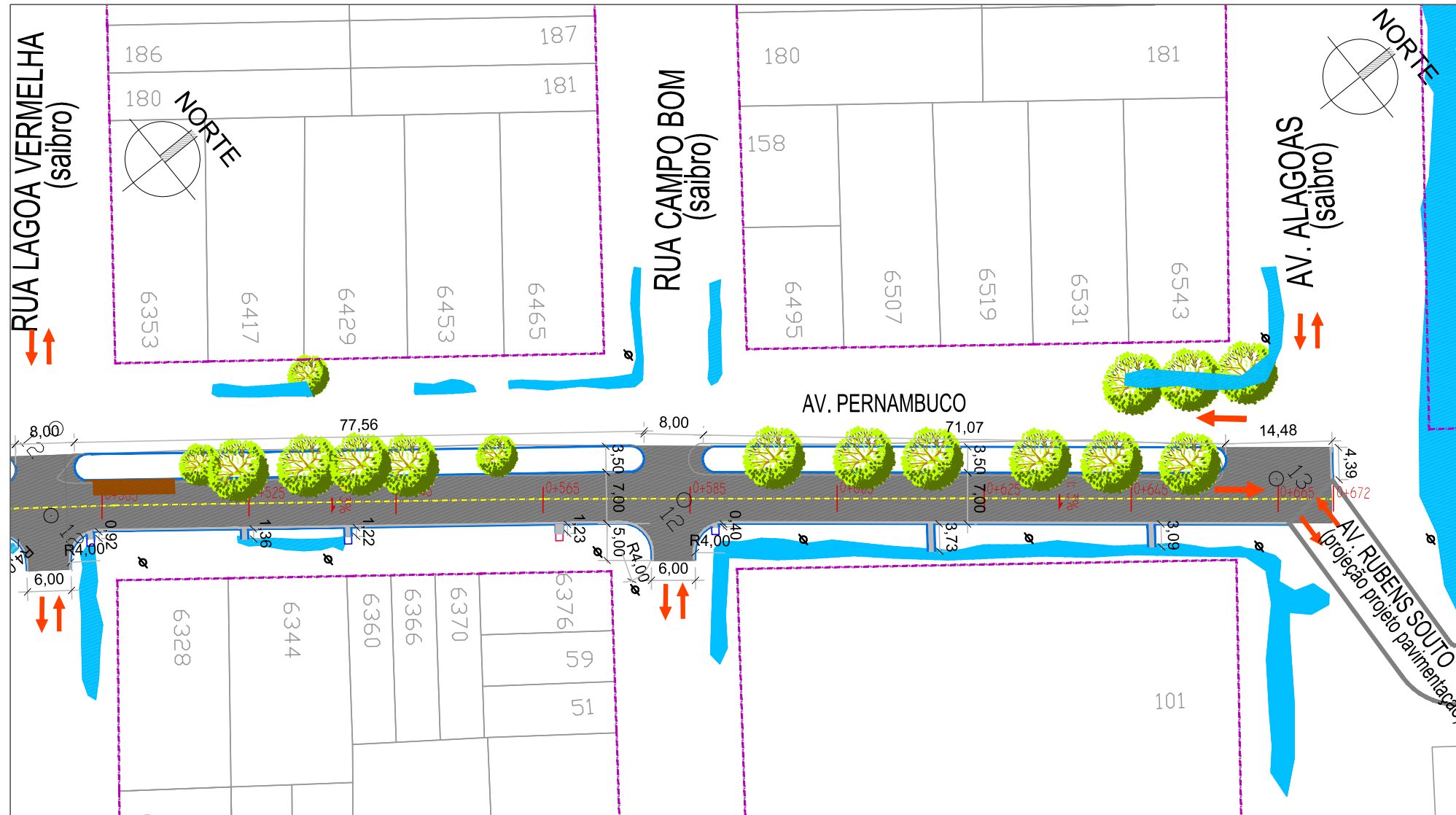
PLANTA BAIXA AV. PERNAMBUCO TRECHO ENTRE PRAÇA ARATIBA E AV. BAHIA
ESC. 1:750



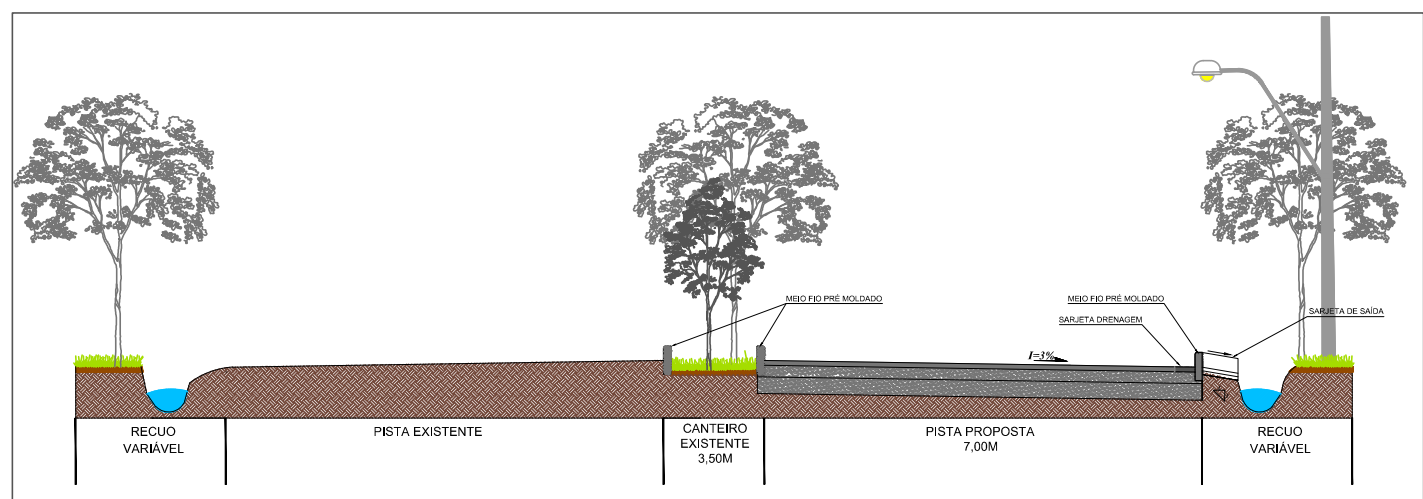
PLANTA SITUAÇÃO
ESC. 1:10000



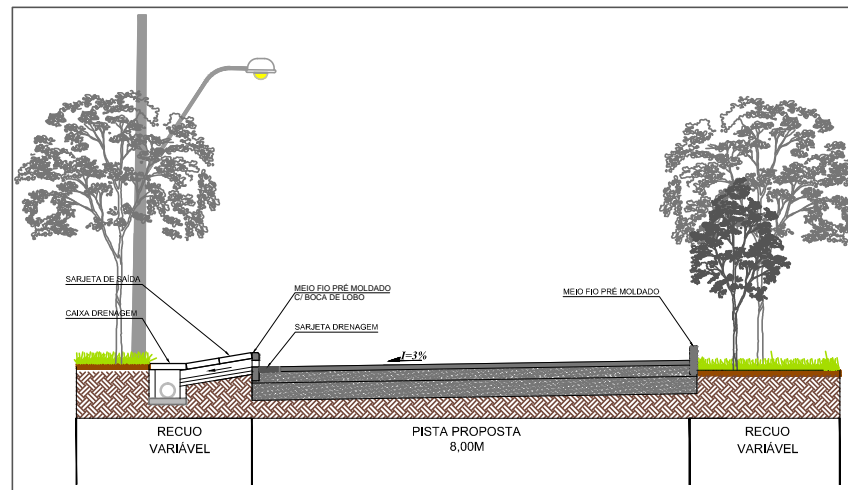
PLANTA BAIXA AV. PERNAMBUCO TRECHO ENTRE AV. BAHIA E RUA LAGOA VERMELHA
ESC. 1:750



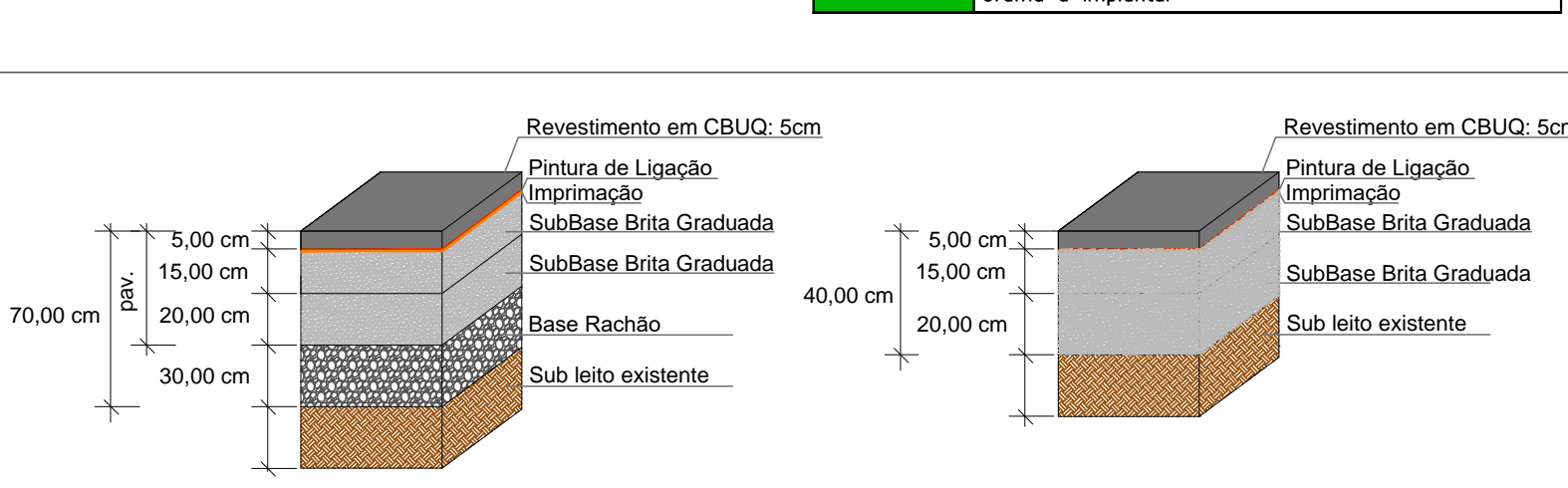
PLANTA BAIXA AV. PERNAMBUCO TRECHO ENTRE RUA LAGOA VERMELHA E AV. ALAGOAS
ESC. 1:750



SEÇÃO PAVIMENTAÇÃO TIPO - AV. PERNAMBUCO
SEM ESCALA



SEÇÃO PAVIMENTAÇÃO TIPO -
TRECHO PRAÇA ARATIBA
SEM ESCALA



PERFIL REFORÇO
PAVIMENTAÇÃO LEITO CARROÇÁVEL
SEM ESCALA

CONVENÇÕES DO PROJETO	
	MEIO-FIO PRÉ MOLDADO/ SARJETA MOLDADA "IN LOCO"
	MEIO-FIO EXISTENTE
	ALINHAMENTO PREDIAL
	PAVIMENTAÇÃO EM CBUQ PROPOSTO
	PAVIMENTAÇÃO EM BLOCO DE CONCRETO EXISTENTE
	REFORÇO DE BASE - RACHÃO
	POSTE EXISTENTE
	FLUXO PRINCIPAL
	ÁRVORES EXISTENTES A MANTER
	CAIXA DE DRENAGEM - existente
	BOCA DE LOBO A IMPLANTAR
	CALHA DE CONCRETO - DRENAGEM
	VALA - existente
	VALA - existente a ser fechada
	Grama a implantar

vamos
compartilhar
a cidade

PREFEITURA

PAVIMENTAÇÃO PRAÇA
ARATIBA E AV.
PERNAMBUCO

DIREITOS AUTORAIS RESERVADOS. PROIBIDA A REPRODUÇÃO TOTAL OU PARCIAL DESTES DESENHOS SEM O EXPRESSO CONSENTIMENTO DO PROPRIETÁRIO

TÍTULO DO DESENHO

PROJETO GEOMÉTRICO/ PAVIMENTAÇÃO

PLANTA BAIXA - SITUAÇÃO - DETALHES
PRAÇA ARATIBA E AV. PERNAMBUCO

ESCALA: INDICADA

FRANCHA

01/03

MUNICÍPIO

PELOTAS

ESTADO

RIO GRANDE DO SUL

LOGRADOURO

PRAÇA ARATIBA E AV. PERNAMBUCO

CÓDIGO DO DESENHO

APE-GEO-00

NÚMERO DA REVISÃO

00

DATA

20/07/2020

EQUIPE TÉCNICA

ARG. ELISE LOPES DUTRA
ARQUITETA E URBANISTA | CAU A 46844-4

VINÍCIUS PIRES FERREIRA
ENGENHEIRO CIVIL | CREA RS 150330

Rua Menna Barreto, 752 - Pelotas/RS
Fone: (51) 33191350 - (51) 33191353
Email: seplag@pelotas.rs.gov.br

SECRETARIA DE
PLANEJAMENTO E GESTÃO